

IJsselmeergebied. Een ruimtelijk perspectief brengt het IJsselmeergebied in kaart vanuit verschillende invalshoeken: geomorfologie, geschiedenis, planologie en economie. Het boek onderzoekt ruimtelijke karakteristieken en presenteert ontwerpvoorstellen voor de toekomst. De dynamiek van de metropool-regio waarmee het gebied is vergroeid, het stagnerende ecosysteem, de gevolgen van de klimaatverandering en de toenemende recreatiedruk worden hierbij in overweging genomen. De tekeningen, kaarten en foto's in het boek zijn niet louter illustraties, maar

vormen een wezenlijk onderdeel van het betoog: ze 'beschrijven' het landschap zoals het ooit was, nu is en nog kan worden.

IJsselmeergebied. Een ruimtelijk perspectief

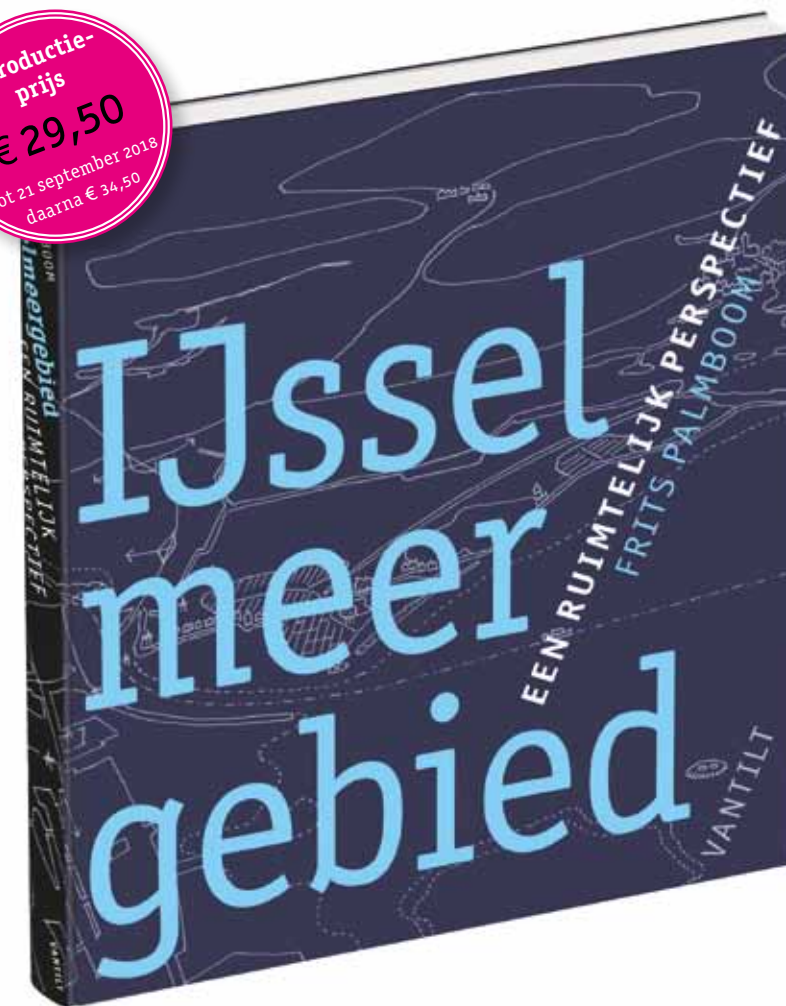
- luxe editie, in kleur
- 364 pagina's
- talrijke kaarten, vogelvluchtperspectieven en doorsnedes
- verrijkt met 'mini-essays'
- met schitterende landschapsfoto's van Theo Baart

IJsselmeergebied. Een ruimtelijk perspectief is een uitgave van Uitgeverij Vantilt. Het boek (ISBN 978 94 6004 298 0) is verkrijgbaar bij/via de boekhandel en ook rechtstreeks te bestellen bij:

Uitgeverij Vantilt
Antwoordnummer 1723
6500 vB Nijmegen

Op 21 juni 2018 verschijnt: Frits Palmboom, *IJsselmeergebied* *Een ruimtelijk perspectief*

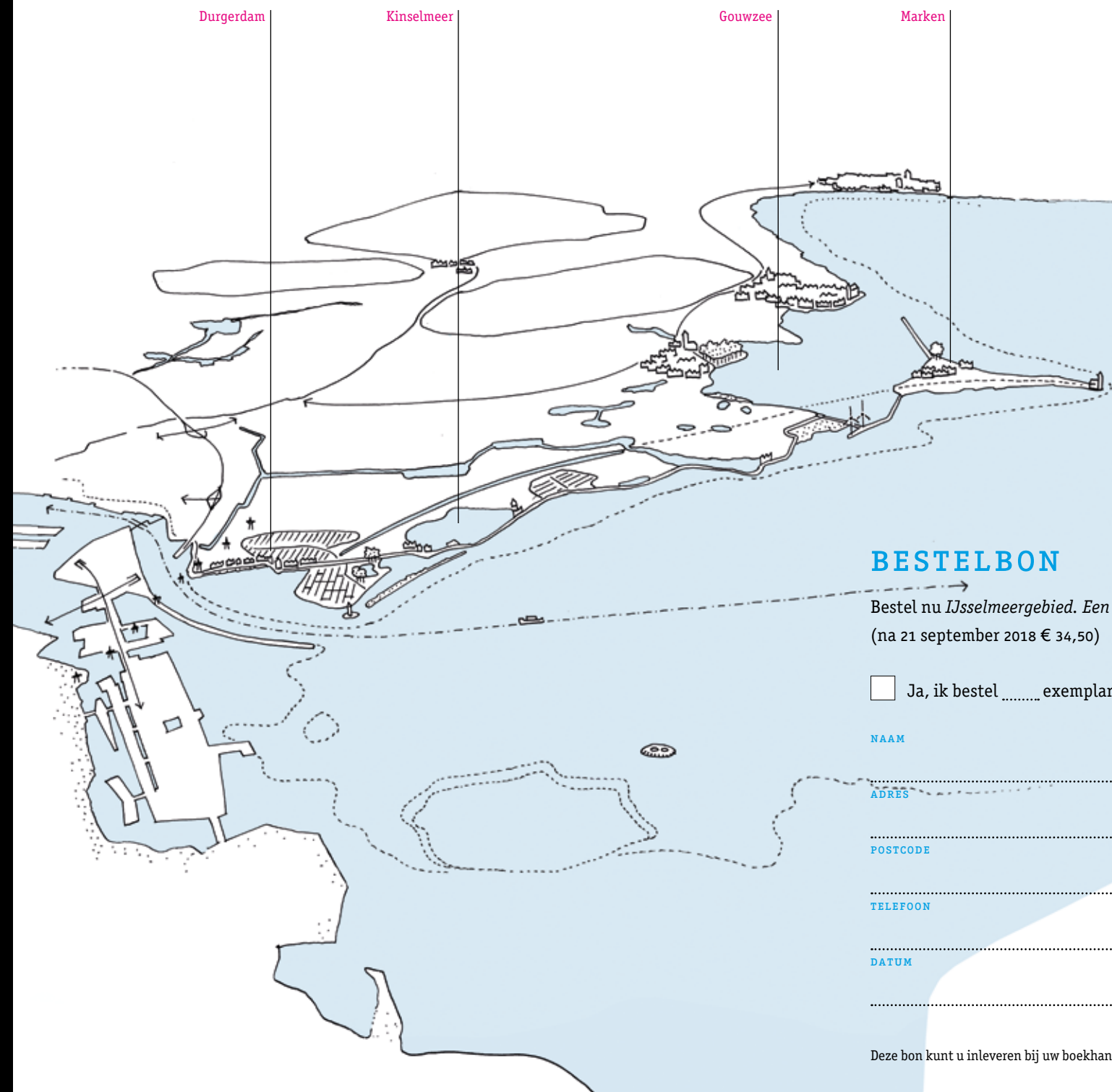
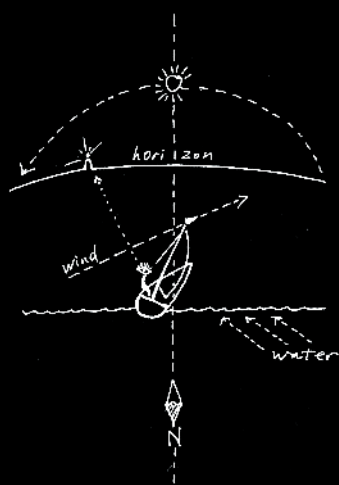
Introductie-
prijs
€ 29,50
tot 21 september 2018
daarna € 34,50



WWW.VANTILT.NL

Het IJsselmeer is de binnenzee van Nederland: een weidse ruimte met vele gezichten en een bewogen geschiedenis, die grotendeels schuilgaat achter hoge dijken. Tot de aanleg van de Afsluitdijk was het een open zeearm, met eb en vloed, met zout en zoet water en af en toe een watersnood.

Deze zeearm was de levenslijn voor Amsterdam, totdat door verzanding de neergang inzette. In de afgelopen eeuw was het IJsselmeer toneel van een heroïsch landaanwinningsproject: de aanleg van de IJsselmeerpolders, aanvankelijk als landbouwareaal, later ook voor stedelijke bewoning, natuurontwikkeling en recreatie. Het gebied moest zichzelf steeds opnieuw uitvinden.



'[...] het deltagebied staat onder druk. Nieuwe ecologische inzichten botsen soms met stedelijke ontwikkeling: de 'delta-paradox'. Dit boek toont wat deze paradox inhoudt en wil ecologie en verstedelijking in een nieuw toekomstbeeld sterker verbinden. Het is een pleidooi om vanuit ruimtelijk perspectief te kijken naar de ontwikkelingen'

Wim Kuijken, Regeringscommissaris voor het Deltaprogramma

'Voortdurend zijn in dit boek de tekentechnieken van doorsnede, perspectief, plattegrond, landkaart en vogelvlucht met elkaar gecombineerd. In de tekentechnieken zitten – voor de geïnteresseerde lezer, kenner of vakmens – de innovaties van dit onderzoek.'

Auteur Frits Palmboom over het samenspel van denken en tekenen

BESTELBON

Bestel nu *IJsselmeergebied. Een ruimtelijk perspectief* en betaal tijdelijk slechts € 29,50 (na 21 september 2018 € 34,50)

Ja, ik bestel exemplaren van *IJsselmeergebied. Een ruimtelijk perspectief* à € 29,50

NAAM

ADRES

POSTCODE PLAATS

TELEFOON E-MAIL

DATUM HANDTEKENING

Deze bon kunt u inleveren bij uw boekhandel of opsturen naar Uitgeverij Vantilt, antwoordnummer 1723, 6500 vB Nijmegen